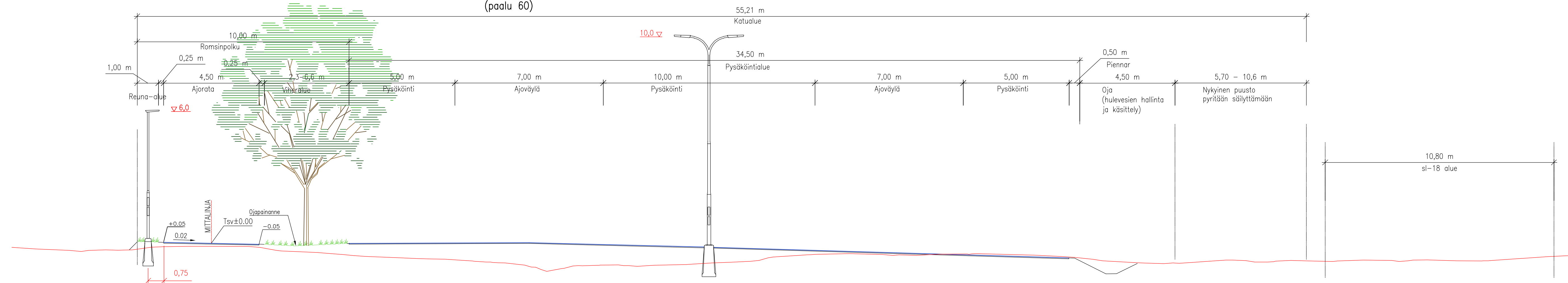
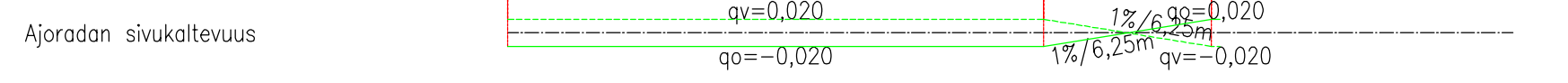
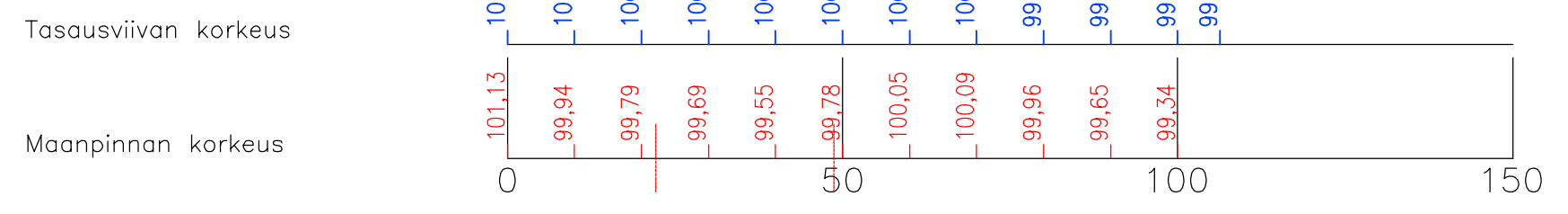
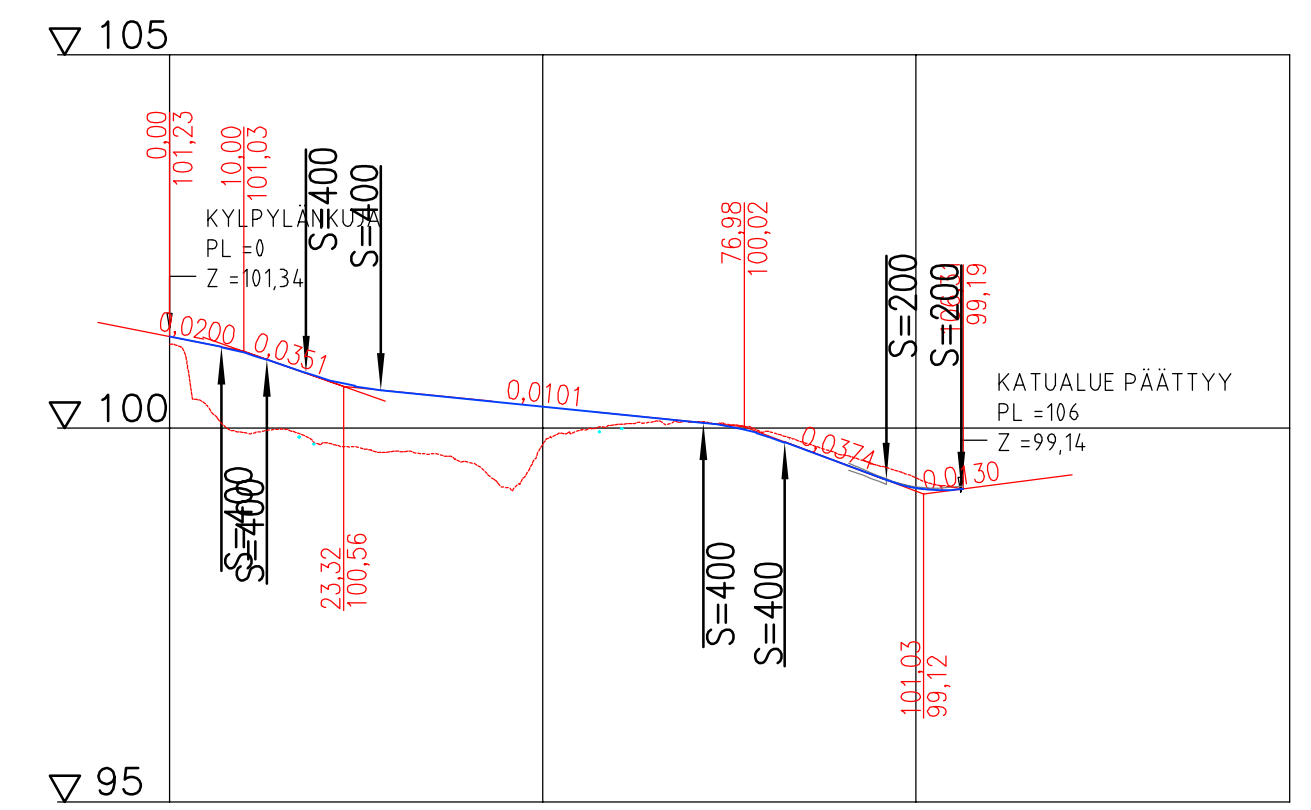


ROMSINPOLKU JA PYSÄKÖINTIALUE
 TYYPIPOIKKILEIKKAUS 1:100
 (paalu 60)



Tässä suunnitelmassa on käytetty ETRS-GK24/N2000 taso- ja korkeuskoordinaatistoa

TAMPEREEN KAUPUNKI
 KAUPUNKIYMPÄRISTÖN PALVELUALUE

ROMSINPOLKU

LAPINNIEMI

KATUSUUNNITELMA
 PITUUSLEIKKAUS 1:1000/1:100
 TYYPIPOIKKILEIKKAUS 1:100

| | | |
|---------------|----------------|-------------------------|
| Diaarinumero: | | TRE: 5632/10.03.02/2024 |
| Tark. Liik. | - | |
| Tark. Katu | Petri Keivaara | |
| Tark. Hule | - | |
| Tark. Geo | - | |
| Pvm. | 20.12.2024 | |

| | | | |
|----------------------------|--------|---------------|--------------------|
| Kuntatekniikan suunnittelu | Piirt. | Joni Vuoristo | Piir.n:o 1/22806/2 |
| | Suunn. | Joni Vuoristo | |
| | Tark. | - | |